

Большекирсановское сельское поселение

Поселение располагается в центральной, северной и северо-восточной частях Матвеево-Курганского района. Площадь поселения составляет 165 км² и согласно итогам Всероссийской переписи населения 2010 года в его состав входят 7 населенных пунктов и в которых проживают 2103 человека; в том числе: хутор Большая Кирсановка (894 человека), хутор Иваново-Ясиновка (119 чел.), хутор Криничный (75 чел.), село Кульбаково (792 чел.), хутор Кучеровка (2 чел.), хутор Петрополье (189 чел.) и хутор Подгорный (32 чел.). Расстояние от административного центра поселения хутора Большая Кирсановка до районного центра поселка Матвеев Курган составляет 10 км. На территории поселения самые крупные водные артерии — реки Миус и Ясиновка.

Заселение территории на которой в настоящее время располагается Большекирсановское сельское поселение, на основании документально подтвержденных материалов, произошло более 240 лет тому назад.

Указом императора Петра I от 18 декабря 1708 года территория Российской Империи была разделена на 8 губерний, в том числе Азовскую губернию и в состав которой в качестве самостоятельной административно-территориальной единицы вошла земля войска Донского.

На основании Указа Екатерины I от 25 апреля 1725 года (Полное собрание законов Российской империи. Собрание I. Том VII) Азовская губерния была переименована в Воронежскую губернию, в состав которой входили земли донских казаков.

За счет новых земель, приобретенных на юге по Кючук-Кайнарджийскому миру указом императрицы Екатерины II от 14 февраля 1775 года была образована новая Азовская губерния и в состав кото-

рой вошли, в том числе, и земли войска Донского.

Из материалов к истории заселения Миусского (ныне Таганрогского) округа — Больше-Кирсановская волость (И. М. Сулин. Сборник Областного Войска Донского Статистического Комитета, вып. 6, 1906 год) со ссылкой на Журнал войсковой канцелярии (Дело № 24 за 1805 год) видно, что в 1777 году была основана слобода Кирсановка, расположенная на реке Миусе и принадлежавшая вдове старшины Марии Дмитриевне Кирсановой, дочери полковника Дмитрия Мартынова и в которой согласно 4-й Ревизской сказки, составленной в 1782 году проживали 344 человека, а в слободе Есеновке (первое упоминание — считается, что основана в 1778 году), принадлежащей полковнику Петру Ивановичу Кульбакову проживали 58 человек.

На карте частей Харьковского и Екатеринославского наместничеств из атласа, составленного в 1787 году А. Вильбрехтом были нанесены Кирсанов и Кульбаков, расположенные на левом берегу реки Миуса.

Согласно 5-й Ревизской сказки, составленной в 1794–1795 годах в слободе Кирсановка проживали 682 человека, а в слободе Есеновке проживали 297 человек.

В 1796 году слобода Кирсановка принадлежала генерал-майору М. И. Платову, после его брака с М. Д. Кирсановой, но название осталось прежним. В свою очередь, согласно материалов клировой ведомости за 1801 года поселок Кульбаков принадлежал вдове полковника Акилине Кульбаковой.

На Генеральной карте земли войска Донского из атласа Теврюнникова, со-



Фрагмент подробной карты Российской Империи и близлежащих заграничных владений («Столистовая карта»), составленной в 1801–1804 годах

ставленной в 1797 году были нанесены слобода Кирсанова и поселки Кульбаков и Кирсанов (первое упоминание — ныне здесь располагается хутор Криничный).

На подробной карте Российской Империи и близлежащих заграничных владений («Столистовой карте»), составленной в 1801–1804 годах территория нынешнего Больше-Кирсановского сельского поселения располагалась на землях Миусского сысского начальства земли войска Донского и на карте были нанесены слобода Кирсанова и поселки Кирсанов и Кульбаков.

Из тех же материалов к истории заселения Миусского (ныне Таганрогского) округа — Больше-Кирсановская волость (И. М. Сулин. Сборник Областного Войска Донского Статистического Комитета, вып. 6, 1906 год) видно, что в 1820 году был основан поселок Иванов-Воздвиженский при балке Ясеновке.

На подробной карте земли войска Донского и Екатеринославской губернии уезда Ростовского, составленной под начальством генерал-майора Ивана

Федоровича Богдановича, составленной в 1822 году были нанесены населенные пункты: слобода Кирсановка (ранее Кирсанова) и поселки Кирсанов и Ясиновой (ранее Кульбаков), а также хутор без наименования (фактически Иванов-Воздвиженский).

По материалам Статистического описания земли донских казаков, составленного в 1822–32 годах в Миусском округе числилась слобода Кирсановка и поселок Ясеновский (ранее Ясиновой).

На Специальной карте Западной части Российской Империи, составленной под руководством генерал-лейтенанта Ф. Ф. Шуберта и изданной в 1832 году были нанесены слобода Кирсановка и поселок Ясиновой (ранее Ясеновский), а также хутор без наименования (фактически Иванов-Воздвиженский)..

Положением об управлении войском Донским, утвержденным императором 26 мая 1835 года, территория войска была разделена на 7 округов, в том числе и Миусский округ.

На карте земли Донского казачьего войска из Атласа землям иррегулярных войск 1858 года территория нынешнего Больше-Кирсановского сельского поселения располагалась в составе Миусского округа.

По списку населенных мест Российской Империи, составленному в 1859 году в Миусском округе при реке Миус значилась владельческая слобода Большая Кирсановка (ранее Кирсановка).

Из тех же материалов к истории заселения Миусского (ныне Таганрогского) округа — Больше-Кирсановская волость (И. М. Сулин. Сборник Областного Войска Донского Статистического Комитета, вып. 6, 1906 год) видно, что по списку населенных мест, составленному в 1866 году при реке Миусе значились поселки Елисаветовский, Кучеров, Марьевский и Петропольский (первое их упоминание).

На Специальной карте Европейской России под редакцией капитана Генерального штаба И. А. Стрельбицкого (по состоянию на 1868 год) были нанесены слобода Большая Кирсановка и поселок Ясиновской (ранее Ясиновой). По материалам В. Дизендорфа «Немцы России» в 1870 году было основано лютеранское село Ней-Мариенталь.

Указом Правительствующего сената от 21 мая 1870 года земля войска Донского была переименована в Область войска Донского.

По списку населенных мест Области войска Донского по переписи 1873 года в Миусском округе в составе Больше-Кирсановской волости числилась слобода Большая Кирсановка и поселки Елисаветовский, Иванов-Воздвиженский, Кульбаков (ранее Ясиновской), Кучеров, Марьевский и Петропольский.

На основании указа императора Александра III от 19 мая 1887 года в составе Области войска Донского был образован Таганрогский округ и в состав которого были включены территория Миусского

округа и часть территории Екатеринославской губернии.

По списку населенных мест Области войска Донского по первой всеобщей переписи населения Российской Империи 1897 года в Таганрогском округе в составе Больше-Кирсановской волости числились слобода Больше-Кирсановка и поселки Воздвиженский (он же Машлыкин) — ранее Иванов-Воздвиженский, Елисаветовский (он же Сиротский) — ранее Елисаветовский, Иваново-Ясеновский (он же Кутейниково) — первое упоминание, Кульбаковский (ранее Кульбаков), Матвеево-Кучеровский (ранее Кучеров), Марьевский, Петрополье (ранее Петропольский) и на частно-владельческих землях в 1-м заседательском участке находилась колония Ново-Мариенталь (ранее лютеранское село Ней-Мариенталь), а в 3-м заседательском участке располагались хутор Полтавский (первое упоминание) и колония Криничка (ранее здесь находился поселок Кирсанов).

По алфавитному списку населенных мест Области войска Донского по состоянию на 1915 год территория Большекирсановского сельского поселения входила в Таганрогский округ и располагалась в составе Больше-Кирсановской волости (слобода Больше-Кирсановская и поселки Воздвиженский (ранее Воздвиженский (он же Машлыкин), Елисаветовский (ранее Елисаветовский (он же Сиротский), Иваново-Ясиновский (ранее Иваново-Ясеновский (он же Кутейниково), Кульбаковский, Марьевский и Петропольский (ранее Петрополье), Матвеево-Кучеровское поселение (ранее поселок Матвеево-Кучеровский) и колония Ново-Марьевка (ранее Ново-Мариенталь) и впервые упоминаемый хутор Донцова и Машлыкина и кроме того, согласно материалов В. Дизендорфа «Немцы России» в 1915 году впервые упоминается немецкое село Лаер и в составе Матвеево-Курганской волости (хутор Полтавский); при этом в слободе Боль-

ше-Кирсановской (нынешний административный центр) насчитывались 292 двора, 2776 десятин земельного довольствия, проживали 1334 мужчины и 1251 женщина, располагались волостное и сельское правления, церковь, земское училище, церковно-приходская школа, ветряная и водяная мельницы, маслобойный, кирпичный и черепичный заводы. В 4 верстах находилась почтовая станция Кульбаковская и 9 верстах располагалась железнодорожная станция Матвеев-Курган Екатеринбургской железной дороги. С 13 по 16 октября проводилась ярмарка.

После преобразования 20 марта 1920 года Области Войска Донского в Донскую область Юго-Востока России в составе Донской области значились 10 округов, в том числе Таганрогский округ, в который входили Больше-Кирсановская и Матвеево-Курганская волости.

Постановлениями СНК от 23 марта 1920 года и ВЦИК от 26 апреля 1920 года, а также ВУЦИК от 16 апреля 1920 года на Украине была образована Донецкая губерния, разделенная на 13 районов, в том числе Таганрогский район, в состав которого была включена Больше-Кирсановская волость.

Постановлением от 16 декабря 1920 года в Донецкой губернии районы преобразованы в уезды. С 1 января 1923 года Больше-Кирсановская волость была упразднена и ее территория включена в состав Матвеево-Курганской волости.

Постановлением Президиума ВУЦИК от 7 марта 1923 года в Донецкой губернии вновь были образованы округа и районы, в том числе Таганрогский округ и в составе которого значились 9 районов, в том числе Матвеево-Курганский район и в котором числились село Больше-Кирсановка (ранее слобода Больше-Кирсановская) и хутора Донцова (ранее Донцова и Машлыкина), Елизаветинский (ранее Елисаветовский), Иваново-Ясиновский (и к нему был присоединен поселок Воздви-

женский), Кульбаковский, Марьевский, Матвеево-Кучеровский (ранее Матвеево-Кучеровское поселение), Ново-Марьевский (ранее колония Ново-Марьевка), Петропольский, Подгорного (первое упоминание) и Полтавский, переданные из упраздненной Матвеево-Курганской волости.

Постановлением Донецкого губисполкома и Юго-Восточного крайисполкома от 29 сентября 1924 года Матвеево-Курганский район в составе Таганрогского округа передан Юго-Востоку России; при этом в районе были образованы 12 сельсоветов, в том числе Больше-Кирсановский, Петровский и Полтавский сельсоветы.

На основании постановления Президиума ВЦИК РСФСР от 16 октября 1924 года и постановления крайисполкома от 16 ноября 1924 года Юго-Восток России был переименован в Северо-Кавказский край и образование которого было окончательно утверждено Декретом ВЦИК от 26 января 1925 года. После переименования Юго-Востока России в Северо-Кавказский край Матвеево-Курганский район вошел в состав Таганрогского округа Северо-Кавказского края.

По списку населенных мест Северо-Кавказского края по состоянию на 1925 год в Таганрогском округе в Матвеево-Курганском районе в составе Больше-Кирсановского сельсовета числились слобода (ранее село) Больше-Кирсановка, поселки Ивано-Ясиновский, Кульбаково (ранее Кульбаковский), Марьевский и Петрополье (ранее Петропольский) и хутора Донцова, Елизаветинский и Матвеево-Кучеровский, в составе Петровского сельсовета значились колонии Лаер и Ново-Марьевка (ранее Ново-Марьевский) и в составе Полтавского сельсовета числился хутор Полтавский.

По результатам поселенных итогов переписи 1926 года по Северо-Кавказскому краю в Таганрогском округе в Матвеево-Курганском районе в составе Боль-

ше-Кирсановского сельсовета числились село (ранее слобода) Больше-Кирсановка и село (ранее поселок) Кульбаково, поселки Ивано-Ясиновский, Марьевский и Петрополье и хутора Донцов (ранее Донцова), Елизаветовский (ранее Елизаветинский) и Мало-Кучеровский (ранее Матвеево-Кучеровский), в составе Петровского сельсовета значились поселок Марьевка (ранее колония Ново-Марьевка) и колонии Грибс (первое упоминание) и Лаер и в составе Полтавского сельсовета числилась деревня Полтавская (ранее хутор Полтавский).

Постановлением Президиума ВЦИК от 4 марта 1929 года Таганрогский и Донской округа были объединены в единый Донской округ.

На основании постановления ЦИК и СНК СССР от 7 августа 1930 года и постановления президиума Северо-Кавказского крайисполкома от 9 августа 1930 года округа в крае были ликвидированы и Матвеево-Курганский район (и соответственно, Больше-Кирсановский и Полтавский сельсоветы) вошел непосредственно в состав Северо-Кавказского края.

Постановлением президиума Северо-Кавказского крайисполкома от 28 февраля 1932 года Полтавский сельсовет был ликвидирован и хутор Полтавский передан в состав Больше-Кирсановского сельсовета. На немецкой Топографической военной карте Кавказа, составленной в 1932–1940 годы (фактически по состоянию на 1932 год) были нанесены населенные пункты: Большая Кирсановка (ранее Больше-Кирсановка), Донцов, Ивано-Ясиновский, Криничный (ранее колония Криничка), Кульбакин (ранее Кульбаково), Кучеров (ранее Мало-Кучеровский), Марьевка (ранее Марьевский), Ново-Кирсановский (первое упоминание), Ново-Марьевка (ранее Марьевка), Петрополье, Подгорный (ранее Подгорного) и Полтавский (ранее Полтавская), а колонии Грибс и Лаер

не значились, как прекратившие свое существование.

Постановлением ВЦИК РСФСР от 10 января 1934 года территория Северо-Кавказского края была поделена на Азово-Черноморский край и Северо-Кавказский край; при этом Матвеево-Курганский район вошел в состав Азово-Черноморского края.

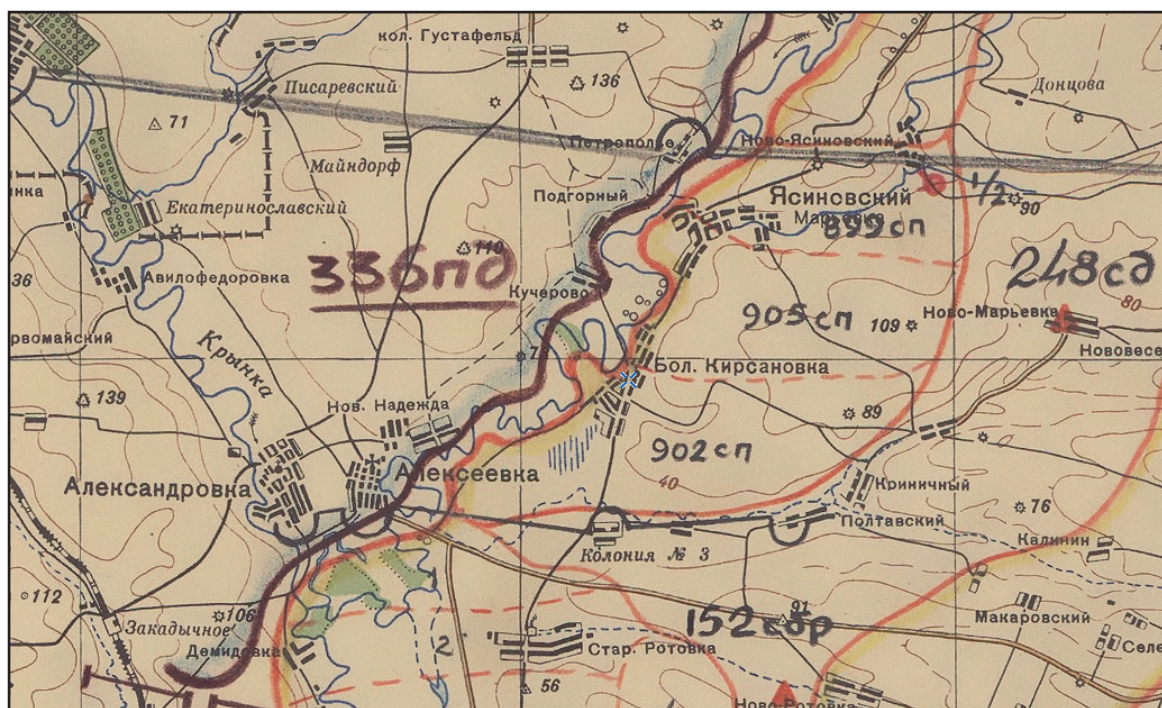
На основании постановления Президиума ВЦИК РСФСР и постановления президиума Азово-Черноморского крайисполкома от 28 декабря 1934 года о разукрупнении районов Азово-Черноморского Больше-Кирсановский сельсовет остался в составе Матвеево-Курганского района.

Постановлением президиума Азово-Черноморского крайисполкома от 21 июля 1935 года Больше-Кирсановского сельсовет был разукрупнен и за счет части его территории был образован Кировский сельсовет (село Кировское (переименованное село Кульбаково)).

На Топографической военной карте Генштаба РККА (по состоянию на 1936 год) были нанесены населенные пункты: Большая Кирсановка, Донцова (ранее Донцов), Криничный, Кучерово (ранее Кучеров), Ново-Кирсановский, Ново-Марьевка, Ново-Ясиновский (Иваново-Ясеновский) — ранее Ивано-Ясиновский, Петрополье, Подгорный, Ясиновский (Марьевка) — ранее Марьевка, Полтавский, а также Кульбаково (вновь переименованное село Кировское).

Постановлением ЦИК СССР от 13 сентября 1937 года Азово-Черноморский край был разделен на Ростовскую область и Краснодарский край; при этом в состав Ростовской области был включен Матвеево-Курганский район.

По состоянию на 1 апреля 1944 года в Матвеево-Курганском районе в составе Больше-Кирсановского сельсовета числились село Большая Кирсановка и хутора Криничный, Кучеровка (ранее Кучерово) и Полтавский, а хутора



*Фрагмент топографической военной карты Генштаба РККА
(по состоянию на 1936 год)*

Донцова и Ново-Кирсановский были исключены из учетных данных, а в составе Кировского сельсовета значились село Кульбаково и хутора Елизаветовка (ранее Елизаветовский), Ивано-Ясиновка (ранее Ново-Ясиновский (Иваново-Ясиновский), Марьевка (ранее Ясиновский (Марьевка), Ново-Марьевка (передана из Петровского сельсовета), Петрополье и Подгорный.

По материалам административно-территориального деления Ростовской области по состоянию на 1 июля 1950 года в Матвеево-Курганском районе в составе Больше-Кирсановского сельсовета числились населенные пункты: Больше-Кирсановка (ранее Большая Кирсановка), Криничный, Кучеровка и Полтавский, а в составе Кировского сельсовета значились Ивано-Ясиновский (ранее Ивано-Ясиновка), Кульбаково (и к нему присоединены хутора Елизаветовка и Марьевка) и Петрополье.

Указом Президиума Верховного Совета РСФСР от 18 июня 1954 года в Матвеево-Курганском районе Кировский сель-

совет был упразднен и его территория присоединена к Больше-Кирсановскому сельсовету.

По материалам административно-территориального деления Ростовской области по состоянию на 1 июля 1955 года в Матвеево-Курганском районе в составе Больше-Кирсановского сельсовета числились населенные пункты: Больше-Кирсановка, Ивано-Ясиновка (ранее Ивано-Ясиновский), Криничный, Кульбаково, Кучеровка, Ново-Марьевка, Петрополье, Подгорный и Полтавский.

По материалам административно-территориального деления Ростовской области по состоянию на 1 сентября 1959 года в Матвеево-Курганском районе в составе Больше-Кирсановского сельсовета числились населенные пункты: Большая Кирсановка (ранее Больше-Кирсановка), Ивано-Ясиновка, Криничный, Кульбаково, Кучеровка, Петрополье, Подгорный и Полтавский, а хутор Ново-Марьевка не значился, так как был исключен из учетных данных.

По материалам административно-территориального деления Ростовской области по состоянию на 1 сентября 1964 года в Матвеево-Курганском районе в составе Больше-Кирсановского сельсовета числились населенные пункты: Большая Кирсановка, Иваново-Ясиновка, Криничный, Кульбаково, Кучеровка, Петрополье, Подгорный и Полтавский.

По материалам административно-территориального деления Ростовской области по состоянию на 1 января 1968 года в Матвеево-Курганском районе в составе Больше-Кирсановского сельсовета числились те же населенные пункты, а именно: Большая Кирсановка, Иваново-Ясиновка, Криничный, Кульбаково, Кучеровка, Петрополье, Подгорный и Полтавский. В октябре 1981 года в составе Больше-Кирсановского сельсовета хутор Полтавский был присоединен к хутору Криничный.

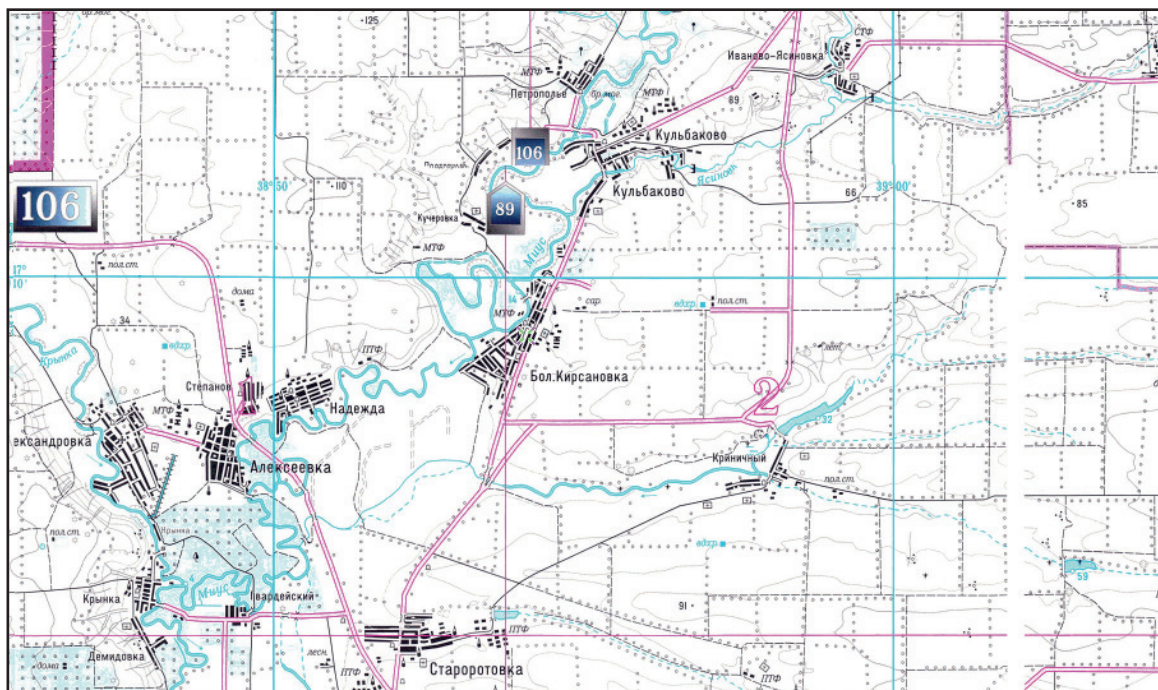
По материалам административно-территориального деления Ростовской области по состоянию на 1 июля 1988 года в Матвеево-Курганском районе в составе Больше-Кирсановского сельсовета чис-

лились село населенные пункты: село Кульбаково и хутора Большая Кирсановка (центр сельсовета), Иваново-Ясиновка, Криничный, Кучеровка, Петрополье и Подгорный.

На основании указа президента РСФСР № 239 от 25 ноября 1991 года в Матвеево-Курганском районе Больше-Кирсановский сельсовет был реорганизован в Больше-Кирсановскую сельскую администрацию.




Во исполнение Федерального Закона от 6 октября 2003 года № 131-ФЗ «Об общих принципах местного самоуправления в Российской Федерации» и Постановления администрации Ростовской области от 12 февраля 2004 года № 66 «О первоочередных мерах по проведению реформы местного самоуправления» были определены границы муниципальных образований в Ростовской области.

На основании закона № 340-ЗС от 25 июля 2005 года об административно-территориальном устройстве Ростовской области в составе Матвеево-Курганского района было образовано Большекирсановское сельское поселение.



Местонахождение населенных пунктов Большекирсановского сельского поселения по состоянию на 01.01.2020

НИКТО НЕ ЗАБЫТ, НИЧТО НЕ ЗАБЫТО!



*Памятники Воинам
Великой Отечественной войны,
расположенные на территории
Большекурсановского
сельского поселения*



Разработано и отпечатано в ООО «Донской издательский дом»



© ООО «Донской издательский дом»,
оформление, 2020

344002, г. Ростов-на-Дону, ул. Красноармейская, 170/84
тел./факс: (863) 280-88-78, 8-928-214-22-88,
e-mail: donidom@mail.ru , <http://donidom.1rnd.ru/>